



R O M Â N I A



JUDEȚUL GORJ
CONSILIUL LOCAL AL ORAȘUL BUMBESȚI - JIU

Adresa: Orașul Bumbesți – Jiu, Str.Parângului, Nr.101, Județul Gorj, Telefon: 0253/463465, Fax: 0253/463872,
www.bumbesti-jiu.ro /e-mail: primaria@bumbesti-jiu.ro

HOTĂRÂRE

Pentru actualizarea Inventarului bunurilor imobile ce alcătuiesc domeniul privat al Orașului Bumbesți – Jiu însușit prin Hotărârea Consiliului Local Bumbesți - Jiu nr. 47 / 27.05.2010

Consiliul Local al Orașului Bumbesți Jiu, județul Gorj,

Având în vedere:

- Referatul de aprobare la proiectul de hotărâre nr. 10126 / 11.08.2020;
- Raportul de specialitate nr. 10137 / 12.08.2020;
- Proiectul de hotărâre al initiatorului ;
- Procesul-Verbal nr. 10088 / 11.08.2020 încheiat de Comisia specială de inventariere cu ocazia inventarierii și identificării unor bunurilor imobile care alcătuiesc domeniul privat al UAT Bumbesți-Jiu, Județul Gorj, însușite prin H.C.L. nr. 47 / 2010, prin care propune actualizarea unor poziții din inventarul bunurilor care aparțin domeniului privat, în vederea corelării datelor înscrise în inventarul bunurilor din domeniul privat al UAT Bumbesți-Jiu cu cele reieșite în urma măsurătorilor cadastrale ;
- Referatul Compartimentului Fond Funciar nr. 10089 / 11.08.2020 însoțit de planurile de amplasament și delimitare a imobilelor menționate;
- Extras din Raportul de evaluare / reevaluare a activelor fixe corporale din domeniul public și privat al orașului Bumbesți-Jiu, jud. Gorj, aprobat prin HCL Bumbesți – Jiu nr. 32 / 25.01.2018 și lista de inventar / 31.12.2019 ;
- Prevederile art. 129, alin. (2), lit. c, coroborate cu prevederile art. 354, 355 din OUG nr. 57 / 2019 privind Codul administrativ;
- Hotărârea Consiliului Local Bumbesți - Jiu nr. 47 / 27.05.2010 privind însușirea inventarului bunurilor imobile și mobile ce alcătuiesc domeniul privat al Orașului Bumbesți – Jiu ;
- Dispozițiile art. 41 alin. 5² din Legea cadastrului și a publicității imobiliare nr. 7/1996* Republicată;
- Prevederile art. 553 alin. (1) din Legea nr. 287 / 2009 – Codul Civil, republicat ;
- Rapoartele de avizare ale comisiilor de specialitate ale consiliului local ;

În temeiul art. 139, alin. 1, coroborat cu art. 196, alin. 1, lit. a din OUG nr. 57 / 2019 privind Codul Administrativ,

HOTĂRĂȘTE:

Art. 1 Se actualizează Inventarul bunurilor care alcătuiesc domeniului privat al Orașului Bumbesți - Jiu, Secțiunea 1 - Bunuri imobile, însușit prin Hotărârea Consiliului Local Bumbesți - Jiu nr. 47 / 27.05.2010, pozițiile nr. 34, 42 și 43 din Anexa 1 la hotărâre, în conformitate cu Anexa nr. 1 , Anexa nr. 2 și Anexa nr. 3 la prezenta hotărâre, părți integrante din aceasta, după cum urmează :

poziția nr. 34 va avea următorul conținut : coloana 2 – *denumirea bunului* : Teren concesionat ; coloana 3 - *elemente de identificare*, va avea următorul cuprins: Orașul Bumbesți – Jiu, Str. Parângului, nr. 103, jud. Gorj, S = 149 mp Tarlaua 37, Parcela 435/1- intravilan, jud. Gorj vecinătăți : N- Domeniul Privat al UAT Bumbesți-Jiu , S – Domeniul Public al UAT Bumbesți-Jiu , E - Domeniul Public al UAT Bumbesți-Jiu , V – Domeniul Public al UAT Bumbesți-Jiu ; coloana 4 – *anul dobândirii/dării în folosință* va avea următorul cuprins : 1938; coloana 5 - *valoare de inventar* va avea următorul cuprins : 10430,00 lei; coloana 6 – *situația juridică actuală* va avea următorul cuprins : domeniul privat al orașului Bumbesți – Jiu, conform HCL 47 / 2010.

poziția nr. 42 va avea următorul conținut : coloana 2 – *denumirea bunului*: Teren concesionat ; coloana 3 - *elemente de identificare*, va avea următorul cuprins: Orașul Bumbești – Jiu, Str. Grigore Alexandru Ghica, nr. 2D , S = 160 mp , Tarlăua 26, Parcela 397/6- intravilan, jud. Gorj vecinătăți : N-Domeniul Public al UAT Bumbești-Jiu, nr. cad. 37636 , S – Str. Grigore Alexandru Ghica, nr. cad. 37961, E – Domeniul Public al UAT Bumbești-Jiu, nr. cad. 37636 V- Domeniul Privat al UAT Bumbești-Jiu;
coloana 4 – *anul dobândirii/dării în folosință* va avea următorul cuprins : 1952;
coloana 5 - *valoare de inventar* va avea următorul cuprins : 11200,00 lei;
coloana 6 – *situația juridică actuală* va avea următorul cuprins : domeniul privat al orașului Bumbești – Jiu, conform HCL 47 / 2010.

poziția nr. 43 va avea următorul conținut : coloana 2 – *denumirea bunului*: Teren concesionat ; coloana 3 - *elemente de identificare*, va avea următorul cuprins: Orașul Bumbești – Jiu, Str. Grigore Alexandru Ghica, nr. 2C, S = 162 mp , Tarlăua 26 , Parcela 397/7- intravilan, jud. Gorj vecinătăți : N-Domeniul Public al UAT Bumbești-Jiu, nr. cad. 37636 , S – Str. Grigore Alexandru Ghica, nr. cad. 37961, E – Domeniul Privat al UAT Bumbești-Jiu, nr . cad. 35663, V- Domeniul Privat al UAT Bumbești-Jiu, ;
coloana 4 – *anul dobândirii/dării în folosință* va avea următorul cuprins : 1952;
coloana 5 - *valoare de inventar* va avea următorul cuprins: 11340,00 lei;
coloana 6 – *situația juridică actuală* va avea următorul cuprins : domeniul privat al orașului Bumbești – Jiu, conform HCL 47 / 2010.

Art. 2 Cu ducerea la îndeplinire a prevederilor prezentului proiect de hotărâre se însărcinează Primarul Orașului Bumbești-Jiu prin compartimentele de specialitate ale acestuia.

Art. 3 Prezenta hotărâre va fi comunicată Primarului Orașului Bumbești - Jiu, persoanelor nominalizate cu ducerea la îndeplinire, Instituției Prefectului - Județul Gorj pentru exercitarea controlului de legalitate și adusă la cunoștința publică prin afisare pe site-ul instituției.

Adoptată astăzi : 27.08.2020

Președinte de ședință,
CONSILIER,
Ing. CIREA DAFIN



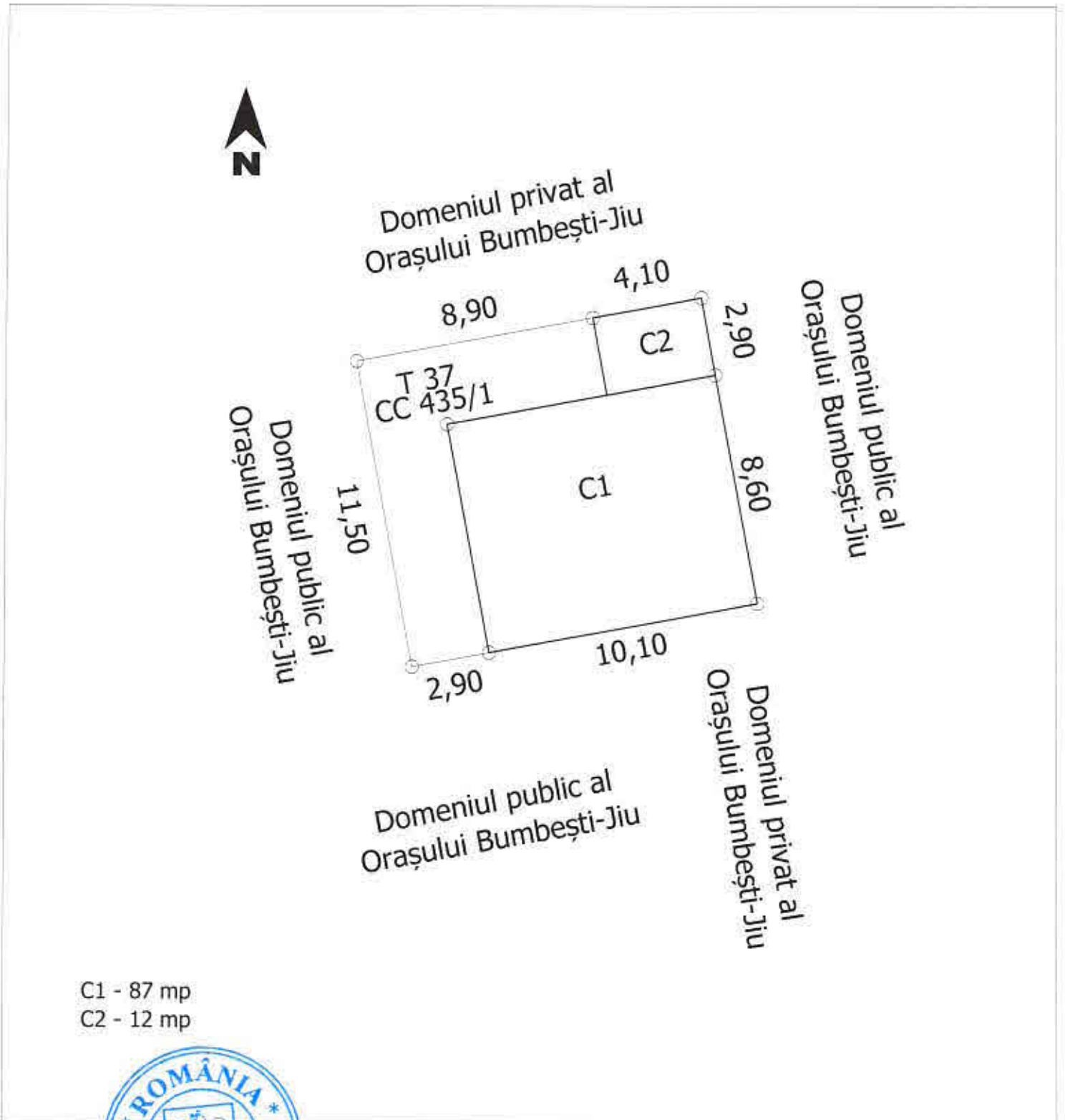
Contrasemnează pentru legalitate ,
SECRETAR GENERAL,
Jr. NICOLAE BUCSENARU

Nr. 90
Bumbești-Jiu

Adoptată cu votul a 16 consilieri pentru,
- consilieri împotriva, -abțineri, din cei 16 consilieri prezenți
la ședința ordinară, din totalul de 17 consilieri în funcție.

Plan de situație
Teren Concesiune Bobirci Petre
Bobirci Anișoara Ștefania

S teren = 149 mp



C1 - 87 mp
C2 - 12 mp



Președinte de Sedință
Ing. Cîrlea Patric

Contrasemnează pentru legalitate
Secretar General
Jr. Bucșenaru Nicolae

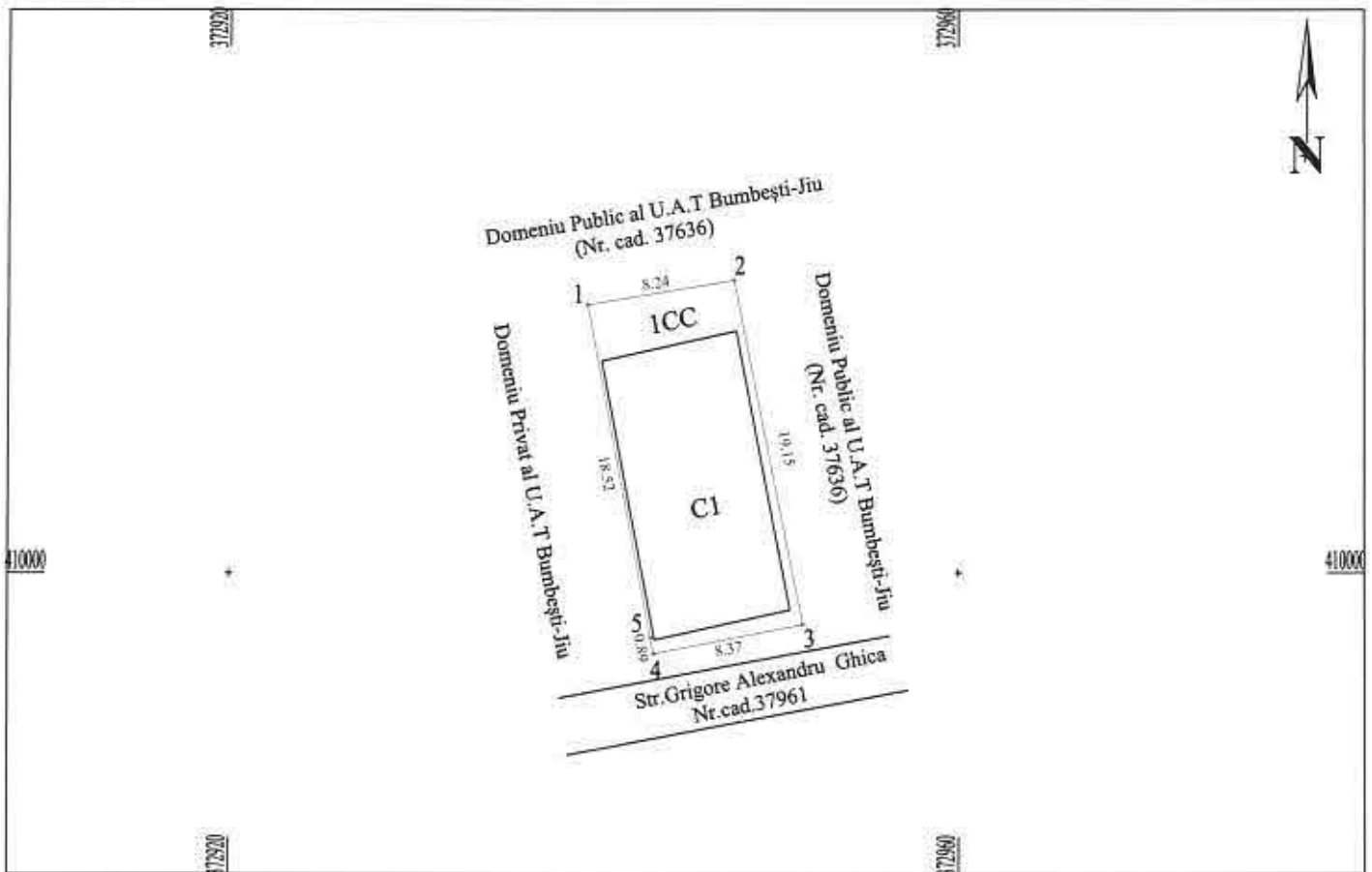
Sp. Cadastru
Ghincea Dumitru Aurelian

Plan de amplasament și delimitare a imobilului

Scara 1:400

Nr. cadastral	Suprafața măsurată a imobilului(mp)	Adresa imobilului
35663	160	Oraș Bumbesti-Jiu, Str.Grigore Alexandru Ghica , Nr.2D, T 26, P397/6 - intravilan, Județul Gorj.

Cartea Funciară nr.	35663	Unitatea Administrativ Teritorială (UAT)	BUMBEȘTI-JIU
---------------------	-------	--	--------------

**A. Date referitoare la teren**

Nr. parcelă	Categoria de folosință	Suprafața (mp)	Mențiuni
1	CC	160	Teren intravilan, împrejmuit între pct. 1-2-3.
Total		160	

B. Date referitoare la construcții

Cod	Destinația	Suprafața construită la sol (mp)	Mențiuni
C1	CIE	118	Spațiu comercial P, Constructia este proprietatea SC. FARBUM S.R.L.
Total		118	

Suprafața totală măsurată a imobilului = 160 mp

Suprafața din act = 160 mp

Executant: PFA Țigăreanu Gheorghe Daniel

Confirm executarea măsurătorilor la teren, corectitudinea întocmirii documentației cadastrale și corespondența acesteia cu realitatea din teren



13.08.2020

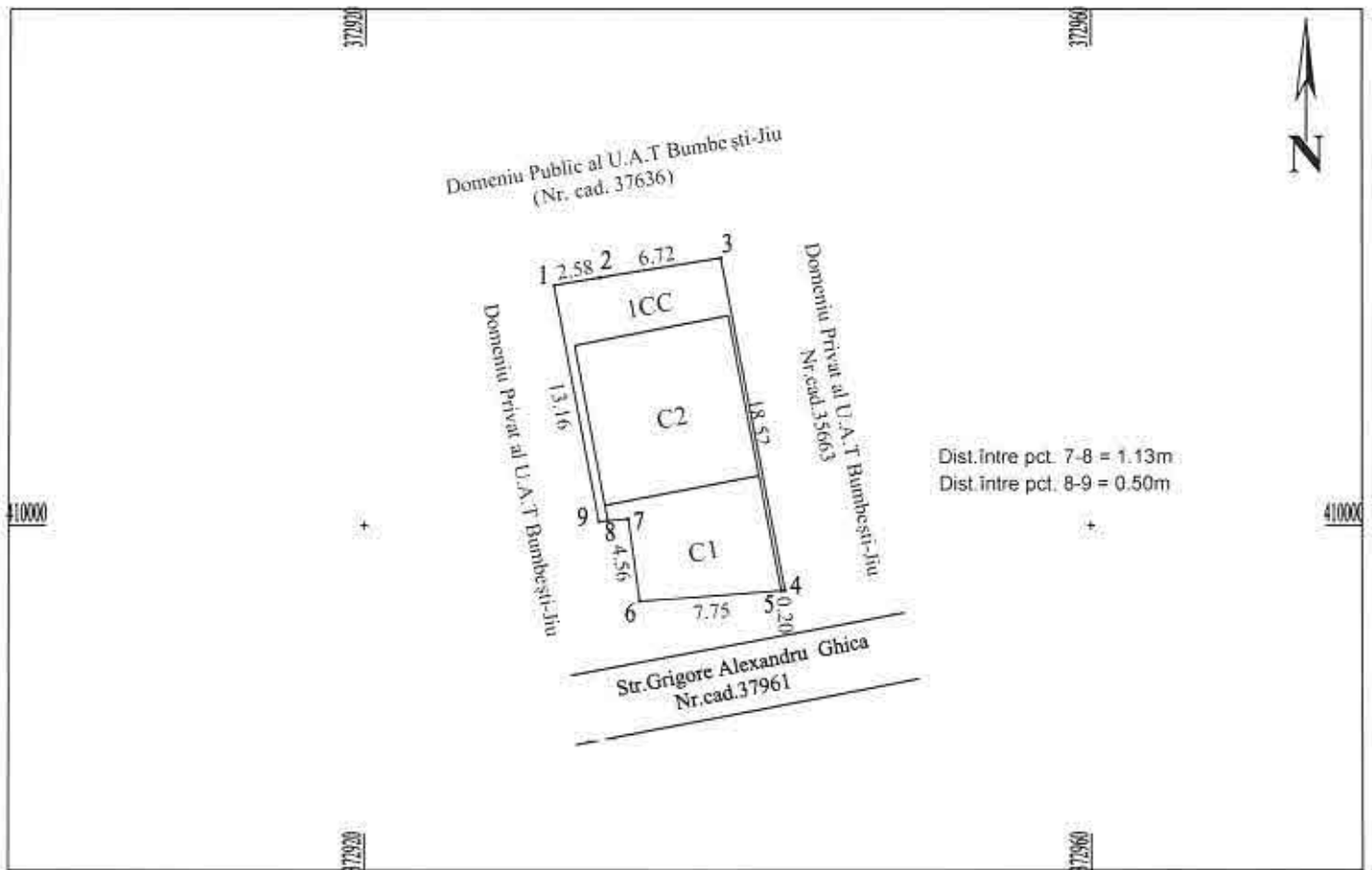
Președinte de ședință
CONSILIER
Ing. CİRLEA DAFINContrasemnează pentru legalitate
SECRETAR GENERAL
Jr. NICOLAE BUCȘENARU

Plan de amplasament și delimitare a imobilului

Scara 1:400

Nr. cadastral	Suprafața măsurată a imobilului(mp)	Adresa imobilului
	162	Oraș Bumbești-Jiu, Str. Grigore Alexandru Ghica , Nr.2C , T 26, Parcela 397/7 -intravilan, Județul Gorj.

Cartea Funciară nr.	Unitatea Administrativ Teritorială (UAT)	BUMBEȘTI-JIU
---------------------	--	--------------

**A. Date referitoare la teren**

Nr. parcelă	Categoria de folosință	Suprafața (mp)	Mențiuni
1	CC	162	Teren intravilan, împrejmuit între pct. 2-3.
Total		162	

B. Date referitoare la construcții

Cod	Destinația	Suprafața construită la sol (mp)	Mențiuni
C1	CIE	46	Spațiu comercial P+1, S.constr.desf. = 92 mp, Constructia este proprietatea SC. HONESTY S.R.L
C1	CIE	77	Spațiu comercial P, S.constr.desf. = 77 mp, Constructia este proprietatea SC. HONESTY S.R.L
Total		123	

Suprafața totală măsurată a imobilului = 162 mp

Suprafața din act = 162 mp

Executant: PFA Țigăreanu Gheorghe Daniel

Confirm executarea măsurătorilor la teren, corectitudinea întocmirii documentației cadastrale și corespondența acesteia cu realitatea din teren

Președinte de sedință
CONSILIER
Ing. CIRLEA DAFINContrasemnează pentru legalitate
SECRETAR GENERAL
Jr. NICOLAE BUCȘENARU

13.08.2020